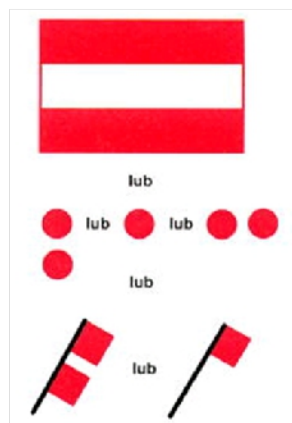


Znaki żeglugowe na śródlądowych drogach wodnych

Znaki żeglugowe zakazu



zakaz przejścia



zakaz wszelkiego wyprzedzania



zakaz postoju



zakaz wyprzedzania dot. zestawów



zakaz postoju na szerokości określonej na znaku



zakaz mijania i wyprzedzania



zakaz cumowania do brzegu



zakaz kotwiczenia, wleczenia kotwicy, łańcucha lub liny



zakaz zawracania



zakaz wytwarzania fali



zakaz ruchu statków sportowych i turystycznych oraz wszelkich małych statków



zakaz pływania na desce z żaglem



zakaz przejścia poza skrajnie określoną tablicami



zakaz uprawiania narciarstwa wodnego



koniec strefy w której małe statki sportowe i turystyczne mogły rozwijać duże prędkości



zakaz przejścia (przygotować się do wejścia lub przejścia)



zakaz ruchu statków żaglowych



zakaz wodowania i wciągania statków na brzeg



zakaz ruchu statków o napędzie mechanicznym



zakaz ruchu statków, które nie są statkami o napędzie mechanicznym i żaglowym




zakaz ruchu skuterów wodnych




nakaz ruchu w kierunku wskazanym przez znak




nakaz zachowania szczególnej ostrożności



nakaz skierowania statku na tę stronę szlaku żeglownego, która leży z lewej/prawej burty



nakaz zatrzymania statku w warunkach określonych przepisami



nakaz trzymania się tej strony szlaku żeglownego, która leży z lewej/prawej burty



nakaz nadania sygnału dźwiękowego




nakaz przejścia na tę stronę szlaku żeglownego, która leży z lewej/prawej burty



nakaz prowadzenia nasłuchu radiotelefonicznego

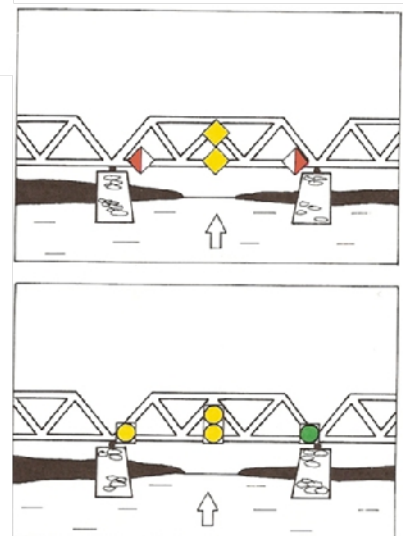
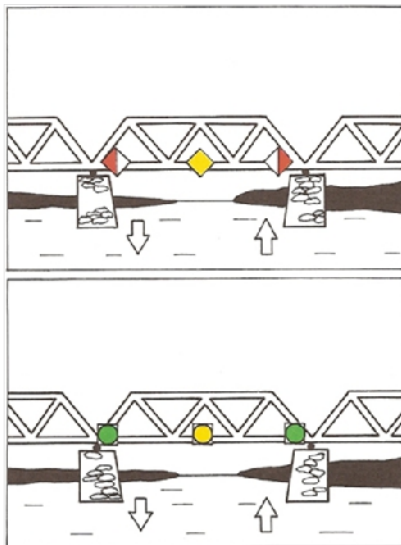
Znaki żeglowne zalecenia

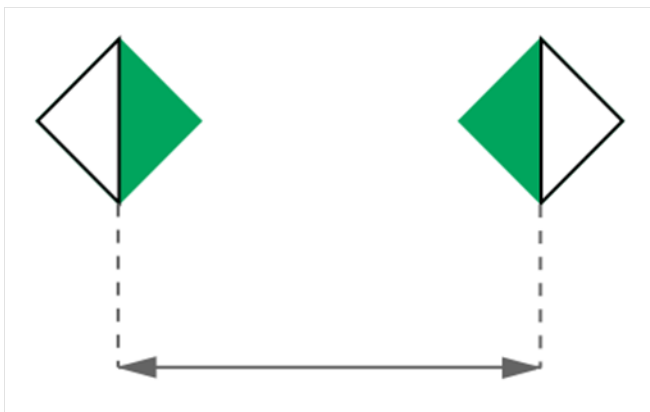


zalecenie przejścia w obydwu kierunkach



zalecenie przejścia w jednym kierunku – przejście z przeciwnego kierunku zabronione



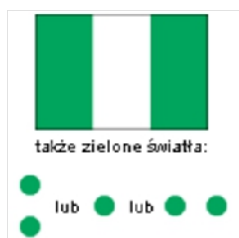


zalecenie trzymania się we wskazanym obszarze



zalecenie przejścia w kierunku określonym strzałką

Znaki żeglugowe informacyjne



zezwolenie przejścia



prom przemieszczający się swobodnie



prom na uwięzi



wskazanie linii napowietrznej nad drogą wodną



miejsce postoju zarezerwowane dla statków przeznaczonych do pchania



jaz w bliskiej odległości



miejsce postoju zarezerwowane dla statków, z wyjątkiem statków do pchania



zezwolenie na postój



miejsce postoju zarezerwowane dla wszystkich statków



zezwolenie na postój na kotwicy i wleczenie kotwicy, łańcucha lub liny



skrzyżowanie z drogą uznaną za boczną drogę wodną w stosunku do drogi, po której idzie statek



zezwolenie na cumowanie do brzegu



koniec obowiązywania zakazu lub nakazu albo ograniczenia; obowiązuje tylko w jednym kierunku żeglowania



miejsce postoju przeznaczone do załadunku i wylądunku samochodów



miejsce poboru wody pitnej




wskazanie miejsca do zawracania



miejsce, w którym można skorzystać z telefonu



wskazanie kierunku obowiązywania znaku zasadniczego

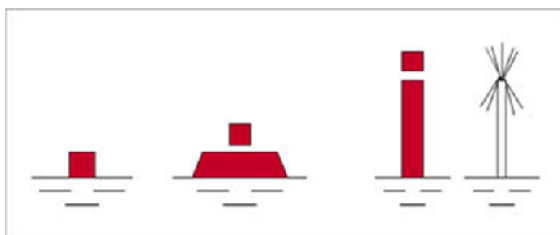


objaśnienie lub uzupełnienie treści znaku zasadniczego

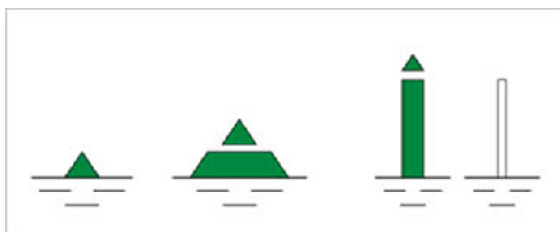


wskazanie odległości od znaku do miejsca, gdzie zaczyna obowiązywać przepis znaku podstawowego

Oznakowanie granic szlaku żeglownego



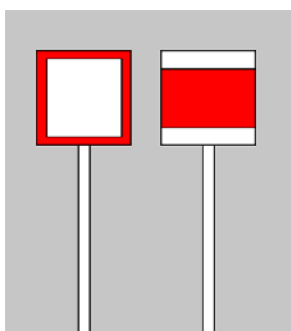
znaki pływające prawej granicy szlaku żeglownego (plawa lub tyka czerwona ze znakiem szczytowym, czerwony walec, tyka z wieżą)



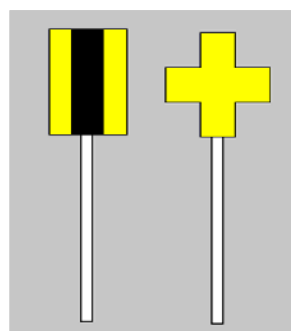
znaki pływające lewej granicy szlaku żeglownego (plawa lub tyka zielona ze znakiem szczytowym, zielony walec, tyka)



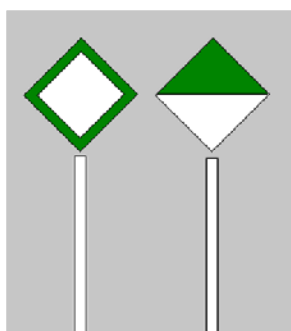
znaki pływające rozgałęzienia szlaku żeglownego (plawa lub tyka w zielono-czerwone pasy ze znakiem szczytowym, kula w zielono-czerwone pasy),



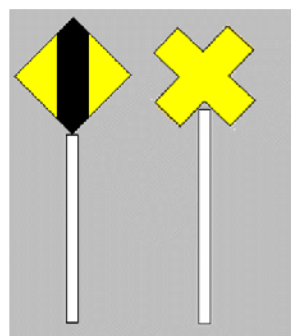
znaki brzegowe przebiegu szlaku żeglownego wzdłuż prawego brzegu



znaki na prawym brzegu wskazujące w przejście szlaku żeglownego od prawego do lewego brzegu



znaki brzegowe przebiegu szlaku żeglownego wzdłuż lewego brzegu

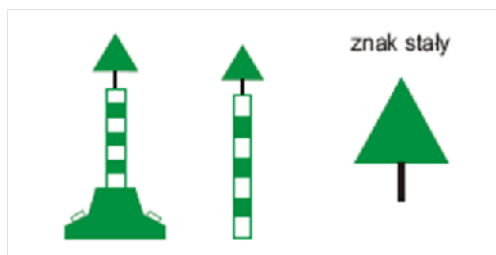


znaki na lewym brzegu wskazujące w przejście szlaku żeglownego od lewego do prawego brzegu

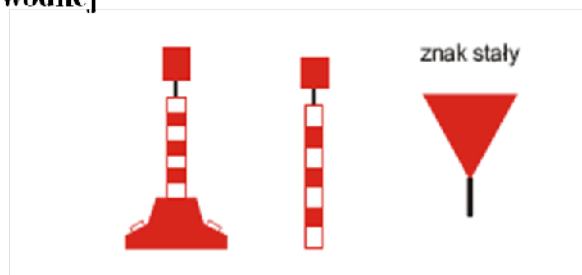
Oznakowanie miejsc niebezpiecznych



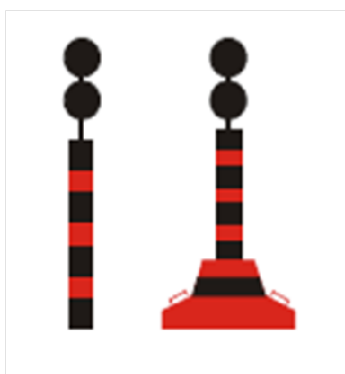
miejsca niebezpieczne na
środku drogi wodnej



przy lewym brzegu miejsc
niebezpiecznych i
przeszkód żeglugowych



przy prawym brzegu
miejsc niebezpiecznych i
przeszkód żeglugowych



znaki odosobnionego
niebezpieczeństwa



znaki wskazania
bezpiecznej wody żeglowej

Oznakowanie miejsc niebezpiecznych
– znaki kardynalne wyznaczające granice miejsca niebezpiecznego

